







Fonteinen, bronnen en drinkwater in de Brusselse Vijfhoek



De stadswandeling neemt je mee langs de **fonteinen** van **Brussel**. Discreet of majestueus, nieuw of oud, met verschillende inspiratiebronnen: hun aanwezigheid is verfrissend. In de loop der jaren werden ze gevoed met water uit de **bronnen** van de Coperbeek, de Broebelaer en de Hain. Doorheen de geschiedenis van deze fonteinen ontdek je ook **drinkwater**distributiesystemen die van de middeleeuwen tot vandaag werden opgezet om de Brusselaars te bevoorraden.




-  Grote Markt van Brussel
-  6 km
-  metro, tram, bus en trein



Deze lus van 6 km voert je langs **symbolische plaatsen** zoals de Grote Markt, de Zavel, het Park van Brussel en de Kunstberg, waar de fontein het water in de stad in de kijker zetten en je aanzetten tot een ontmoeting of een babbel.



Download eerst de ErfgoedApp en scan met  daarna de QR-code.

Klik dan op  om de route en de aandachtspunten te ontdekken.

erfgoed.app

Deze begeleide wandeling wordt je aangeboden door vzw **Coördinatie Zenne**, een organisatie die informeert en sensibiliseert over het thema water in de Zennevallei. Met de steun van N-Brussel en Leefmilieu Brussel.

www.coordinatiezenne.be

